



BRISA



Teleconferencia Operacional ATFM SAM

29 Abril 2026

INICIO 13:00 UTC

HOST: CHILE



BKP: PANAMÁ





BRISA



Teleconferencia Operacional ATFM SAM

Pre-táctico



Vigencia desde 29/04/2026 hasta 05/05/2026

INFORMACIÓN (CNS/AGA/Infraestructura Aeroportuaria)

Aeropuerto: SAEZ Aeropuerto Internacional Ezeiza - Ministro Pistarini

- **NOTAM A1607/2026** RWY 17/35 CLSD WIP MAINT **29** 1600-2200 AND **30** 1000-2200

Aeropuerto: SABE Aeroparque Metropolitano - Jorge Newbery

- **NOTAM A1344/2026** RWY 13/31 CLSD WIP MAINT **30** 0400-0700
- **NOTAM A1332/2026** RWY 13/31 CLSD WIP MAINT **02, 05, 07, 09, 12, 14,** 0400-0700

Aeropuerto: SAME Aeropuerto de Mendoza – El Plumerillo

-

Portada (Frontpage)

PLAN DE OPERACIONES ATFM PARA LA REGIÓN SAM (ATFM OPERATIONS PLAN FOR SAM REGION)

All Traffic Commercial

Aeropuerto (AD)

Selección múltiple

Season, Semana (...)

Selección múltiple

Día Sem. (Weekday)

Todas

Horario (Hour)

Todas

DEP/ARR

Todas

Rate Congestion

Rate 80%

Color # Referencia

	Nº de arribos y partidas inferior al 80% de las respectivas capacidades (Arrivals and departures lower than 80% of airport capacity)
	A Nº de arribos igual o superior al 80% de la respectiva capacidad (Arrivals equal to or greater than 80% of airport arrival rate)

	D Nº de partidas igual o superior al 80% de la respectiva capacidad (Departures equal to or greater than 80% of airport departure rate)
	A/D Nº de arribos y partidas igual o superior al 80% de la capacidad del aeropuerto (Arrivals and departures equal to or greater than 80% of airport capacity)

Demanda R60 (R60 Demand) - UTC

Fecha (Date)	00:00	01:00	02:00	03:00	04:00	05:00	06:00	07:00	08:00	09:00	10:00	11:00	12:00	13:00	14:00	15:00	16:00	17:00	18:00	19:00	20:00	21:00	22:00	23:00	Total
29/04/2026	20	26	20	20	11	8	6	14	21	25	33	19	22	32	26	31	31	20	28	28	24	32	29	26	552
30/04/2026	19	28	25	23	9	8	3	11	21	26	29	17	24	31	30	25	27	21	23	29	29	31	26	30	545
01/05/2026	52	51	48	25	14	10	10	8	10	23	29	33	33	23	37	27	28	27	22	24	31	33	27	41	666
02/05/2026	21	24	28	15	17	10	5	8	13	23	31	24	31	35	28	40	31	29	28	24	27	23	23	23	561
03/05/2026	43	17	18	15	10	9	8	5	10	20	18	26	27	26	28	28	29	23	32	33	34	30	28	28	545
04/05/2026	37	24	27	21	12	8	9	12	16	21	28	28	33	29	26	28	30	32	18	34	23	33	26	27	582
05/05/2026	39	22	27	22	7	8	5	9	8	17	26	27	36	25	24	27	27	21	21	24	23	33	25	28	531
Total	231	192	193	141	80	61	46	67	99	155	194	174	206	201	199	206	203	173	172	196	191	215	184	203	3.982

Horarios de Congestión (Congestion Hours) - UTC

Fecha (Date)	05:00	06:00	07:00	08:00	09:00	10:00	11:00	12:00	13:00	14:00	15:00	16:00	17:00	18:00	19:00	20:00	21:00	22:00	23:00
29/04/2026				D14	D19	A11/D22			A17/D15	A14	A15/D16	A19/D12		A12/D16	A17/D11		A14/D18	A12/D17	A14
30/04/2026				D15	D20	A9/D20			A19/D12	A16/D14	A14	D14		D14	A14/D15	A15/D14	A13/D18		A18/D12
01/05/2026					D16	A8/D21	A15/D18	A15/D18		A16/D21	D16	A17/D11	A14		A15	A14/D17	A17/D16	D15	A24/D17
02/05/2026					D16	A12/D19	D18	A19/D12	A17/D18	A13/D15	A19/D21	A12/D19	A16/D13	A16/D12	A14	A14			A14
03/05/2026							D16	D14	D16	A14/D14	A11/D17	A15/D14	D14	A13/D19	A16/D17	A22/D12	A16/D14	A16/D12	A14/D14
04/05/2026					D14	A12/D16	A11/D17	A14/D19	A15/D14	A18	A9/D19	A15/D15	A17/D15		A14/D20	D14	A17/D16		A18
05/05/2026						D17	D19	A16/D20		A16	D16	A18					A16/D17		A15/D13

INFORMACIÓN DE METEOROLOGÍA

Aeropuerto: **SAEZ** Aeropuerto Internacional Ezeiza - Ministro Pistarini

Miércoles
29/04



22° 10°

Nublado. Templado.

Jueves
30/04



23° 6°

Cielo despejado.
Templado.

Viernes
01/05



22° 14°

Tormentas aisladas.
Nubes por la tarde.
Templado.

Sábado
02/05



18° 9°

Nubes dispersas.
Fresco.

Domingo
03/05



14° 6°

Nubes por la tarde.
Fresco.

Lunes
04/05



15° 3°

Nublado. Fresco.

Martes
05/05



15° 10°

Mayormente
nublado. Fresco.

Información adicional

- NO SIG WX

OPSAM
BRISA Pre-táctico

Vigencia desde 29/04/2026 hasta 05/05/2026

EANA
NAVEGACIÓN
AÉREA
ARGENTINA

INFORMACIÓN DE METEOROLOGÍA

Aeropuerto: SAME Aeropuerto Intl. Mendoza – El Plumerillo – Gdor. Francisco Gabrielli

Miércoles

29/04



24° 10°

Nubosidad en
disminución.
Templado.

Jueves

30/04



22° 9°

Algo nublado en la
mañana. Templado.

Viernes

01/05



23° 11°

Cielo despejado.
Templado.

Sábado

02/05



17° 10°

Ratos despejados
hacia la noche.
Fresco.

Domingo

03/05



15° 5°

Mayormente
despejado. Fresco.

Lunes

04/05



17° 5°

Cielo despejado.
Fresco.

Martes

05/05



19° 8°

Mayormente
despejado.
Templado.

Información adicional

- NO SIG WX

ENLACES WEB

<http://ais.anac.gov.ar/notam>

<http://ais.anac.gov.ar/aic>

<https://www.smn.gob.ar/pronostico>

ESTRUCTURA DEL SERVICIO ATFM - CONTACTOS

JEFE DEL SERVICIO ATFM NACIONAL: LEONARDO COSTA

**ENCARGADOS BRISA y/o
NOVEDADES CROSSBORDER:** JAVIER ORTIZ
EZEQUIEL SKRZYPICKI



ANTE NOTIFICACIONES y/o COORDINACIONES:

JAVIER ORTIZ, +54 9 11-3519-9636
EZEQUIEL SKRZYPICKI, +54 9 11-6133-0262

ANTE URGENCIAS (REQUERIMIENTOS TÁCTICOS):

TURNO OPERATIVO FMU EZEIZA, +54 9 11-7024-5542
(LLAMADAS O WHATSAPP LAS 24HS)



BRISA



Teleconferéncia Operacional ATFM SAM

- Pre - Táctico -



Vigencia: 29/04/2026 – 05/05/2026

INFORMACIÓN IMPORTANTE FIR/SLLF

NIL

INFORMACIÓN (CNS/AGA/Infraestructura Aeroportuaria)

Aeropuerto: SLLP El Alto INTL.

- **SLLP AD 2.23 RWY 10/28** SUSPENDIDA TEMPORALMENTE OPERACIONES PARA AERONAVES B-737/300/400/500 CLÁSICO.
- **NOTAMN (A0405/26)** DESDE 10/ABR/26 HR 1800 HASTA 30/APR/26 HR 2359 AREA DE MOVIMIENTO CON OBRAS EN PROGRESO POR MANTENIMIENTO, OPERACIONES COORDINAR CON TORRE HASTA
- **NOTAMN (A0362/26)** DESDE 31/MAR/25 HR 2020 HASTA 30/ABR/26 HR 2200 ILS RWY/10 INUTILIZABLE POR MANTENIMIENTO

INFORMACIÓN (CNS/AGA/Infraestructura Aeroportuaria)

Aeropuerto: SLVR VIRU VIRU INTL.

- **NOTAMN (A0477/26)** DIAS 23 Y 24/APR/26, Y DESDE 27 HASTA 30/APR/26 ENTRE HR 1300 A 2000 AREA DE MOVIMIENTO CON OBRAS EN PROGRESO POR MANTENIMIENTO CON EQUIPO PESADO OPERACIONES COORDINAR CON TORRE.
- **NOTAMN (A0476/26)** DESDE 23/APR/26 HR 1400 CATEGORIA 1 PISTA 34 IDENTIFICADOR ILVV FREQ. 110,9 MHZ UTILIZABLE, PERO SE HA COMPROBADO SOLAMENTE EN TIERRA, SE ESPERA COMPROBACION EN VUELO HASTA 22/MAY/26 HR 2200 EST.

INFORMACIÓN RELEVANTE SLLP

Portada (Frontpage) 

PLAN DE OPERACIONES ATFM PARA LA REGIÓN SAM (ATFM OPERATIONS PLAN FOR SAM REGION)

All Traffic Commercial

.. Aeropuerto (AD)

BOL (.) + SLLP (Aer...)

Season, Semana (...)

Selección múltiple

Día Sem. (Weekday)

Todas

Horario (Hour)

Todas



DEP/ARR



Todas

Rate Congestion

Rate 80%

Color # Referencia

	Nº de arribos y partidas inferior al 80% de las respectivas capacidades (Arrivals and departures lower than 80% of airport capacity)
	A Nº de arribos igual o superior al 80% de la respectiva capacidad (Arrivals equal to or greater than 80% of airport arrival rate)

	D Nº de partidas igual o superior al 80% de la respectiva capacidad (Departures equal to or greater than 80% of airport departure rate)
	A/D Nº de arribos y partidas igual o superior al 80% de la capacidad del aeropuerto (Arrivals and departures equal to or greater than 80% of airport capacity)

Demanda R60 (R60 Demand) - UTC

Fecha (Date)	00:00	01:00	02:00	03:00	04:00	05:00	06:00	07:00	08:00	09:00	10:00	11:00	12:00	13:00	14:00	15:00	16:00	17:00	18:00	19:00	20:00	21:00	22:00	23:00	Total
29/04/2026	4	3	1	2			1	2	1	3	4	7	5	2	4	5	3	3	2	2	2	4	4	6	70
30/04/2026	4	4	4	1			1	1	1	3	3	7	5	2	3	4	2	3	4	3	2	2	2	2	63
01/05/2026	3	4	2	2			2	2	1	3	3	8	5	1	4	6	3	4	3	1	2	5	4	6	74
02/05/2026	4	4	5	2			2	1	1	3	3	6	7	3	3	5	3	2	3	6	2	3	2	3	73
03/05/2026	3	1		1				2	1	2	2	4	5	2	3	4	2	4	3	2	3	3	5	7	59
04/05/2026	4	5	4	2			1	1	1	3	4	7	6	2	4	4	3	3	4	4	2	3	4	5	76
05/05/2026	4	3	4	2				1	1	3	3	7	4	1	3	4	2	3	4	4	2	3	2	3	63
Total	26	24	20	12			7	10	7	20	22	46	37	13	24	32	18	22	23	22	15	23	23	32	478

Horarios de Congestión (Congestion Hours) - UTC

Fecha (Date)	00:00	01:00	02:00	03:00	04:00	05:00	06:00	07:00	08:00	09:00	10:00	11:00	12:00	13:00	14:00	15:00	16:00	17:00	18:00	19:00	20:00	21:00	22:00	23:00	
29/04/2026																									
30/04/2026																									
01/05/2026												A4			A4							A4			
02/05/2026													A4												
03/05/2026																							A4	D5	
04/05/2026																									
05/05/2026																									

INFORMACIÓN RELEVANTE SLVR

Portada (Frontpage) 

PLAN DE OPERACIONES ATFM PARA LA REGIÓN SAM (ATFM OPERATIONS PLAN FOR SAM REGION)

All Traffic Commercial

Aeropuerto (AD)

BOL () + SLVR (Aer...)

Season, Sema...

Selección múltiple

Día Sem. (Week...)

Todas

Horario (Hour)

Todas



DEP/ARR



Todas

Rate Congestion

Rate 80%

Color # Referencia

	Nº de arribos y partidas inferior al 80% de las respectivas capacidades (Arrivals and departures lower than 80% of airport capacity)
	A Nº de arribos igual o superior al 80% de la respectiva capacidad (Arrivals equal to or greater than 80% of airport arrival rate)

	D Nº de partidas igual o superior al 80% de la respectiva capacidad (Departures equal to or greater than 80% of airport departure rate)
	A/D Nº de arribos y partidas igual o superior al 80% de la capacidad del aeropuerto (Arrivals and departures equal to or greater than 80% of airport capacity)

Demanda R60 (R60 Demand) - UTC

Fecha (Date)	00:00	01:00	02:00	03:00	04:00	05:00	06:00	07:00	08:00	09:00	10:00	11:00	12:00	13:00	14:00	15:00	16:00	17:00	18:00	19:00	20:00	21:00	22:00	23:00	Total
29/04/2026	3	6	4	1	1		1	1	2	5	5	7	3	6	5	4	4	8	4	4	5	4	4	8	95
30/04/2026	3	7	5	4	1		1	2	4	6	3	6	4	3	4	4	5	7	4	4	4	6	5	4	96
01/05/2026	3	5	5	2	1		1	1	2	5	5	7	3	6	4	4	5	8	4	6	6	4	5	7	99
02/05/2026	3	7	6	2	2	1	1	3	4	6	4	8	4	3	7	3	3	9	7	2	3	5	7	4	104
03/05/2026	3	6	4	1	1		1	1	2	4	2	6	3	5	4	4	5	6	6	4	5	5	4	6	88
04/05/2026	4	7	6	4	1		1	3	4	6	5	8	3	5	5	4	6	8	4	4	5	5	7	8	113
05/05/2026	3	7	5	3	1		1	3	4	6	3	7	4	3	4	4	5	7	4	4	4	5	7	4	98
Total	22	45	35	17	8	1	7	14	22	38	27	49	24	31	33	27	33	53	33	28	32	34	39	41	693

Horarios de Congestión (Congestion Hours) - UTC

Fecha (Date)	00:00	01:00	02:00	03:00	04:00	05:00	06:00	07:00	08:00	09:00	10:00	11:00	12:00	13:00	14:00	15:00	16:00	17:00	18:00	19:00	20:00	21:00	22:00	23:00		
29/04/2026																										
30/04/2026																										
01/05/2026																										
02/05/2026																										
03/05/2026																										
04/05/2026																										
05/05/2026																										

INFORMACIÓN METEOROLÓGICA



Aeropuerto: SLLP Aeropuerto Internacional – El Alto

MIER 29

MAÑANA



SCT

08005KT


TARDE



BKN/CB

10010KT

NOCHE



SCT

08005KT

TX 13

TN 04

JUE 30

MAÑANA



SCT

10006KT

TARDE



BKN/CB

04010KT

NOCHE



BKN

08006KT

TX 12

TN 04

VIE 01

MAÑANA



BKN

12005KT

TARDE



BKN/CB

04010KT

NOCHE



SCT

07006KT

TX 11

TN 05

SAB 02

MAÑANA



SCT

12005KT


TARDE



SCT/CB

26010KT

NOCHE



FEW

VRB02KT

TX 15

TN 03

DOM 03

MAÑANA



FEW

VRB02KT

TARDE



SCT

26010KT

NOCHE



FEW

VRB02KT

TX 15

TN 01

LUN 04

MAÑANA



FEW

05003KT

TARDE



SCT

29010KT

NOCHE



FEW

VRB02KT

TX 16

TN 01

MAR 05

MAÑANA



FEW

VRB02KT

TARDE



SCT/CB

17010KT

NOCHE



SCT

VRB02KT

TX 14






















TN 02

Vigencia: 29/04/2026 – 05/05/2026

INFORMACIÓN METEOROLÓGICA

Aeropuerto: SLVR Aeropuerto Internacional – VIRU VIRU



MIER 29	JUE 30	VIE 01	SAB 02	DOM 03	LUN 04	MAR 05
<p>MAÑANA</p>  <p>BKN</p> <p>16008KT</p>	<p>MAÑANA</p>  <p>OVC</p> <p>17008KT</p>	<p>MAÑANA</p>  <p>SCT</p> <p>34006KT</p>	<p>MAÑANA</p>  <p>SCT</p> <p>33006KT</p>	<p>MAÑANA</p>  <p>SCT</p> <p>32005KT</p>	<p>MAÑANA</p>  <p>NSC</p> <p>16007KT</p>	<p>MAÑANA</p>  <p>FEW</p> <p>34008KT</p>
<p>TARDE</p>  <p>BKN/CB</p> <p>VRB02KT</p>	<p>TARDE</p>  <p>BKN</p> <p>34008KT</p>	<p>TARDE</p>  <p>SCT</p> <p>34010KT</p>	<p>TARDE</p>  <p>BKN</p> <p>18013KT</p>	<p>TARDE</p>  <p>SCT</p> <p>18010KT</p>	<p>TARDE</p>  <p>FEW</p> <p>32014KT</p>	<p>TARDE</p>  <p>SCT</p> <p>34017KT</p>
<p>NOCHE</p>  <p>BKN</p> <p>VRB02KT</p>	<p>NOCHE</p>  <p>SCT</p> <p>34006KT</p>	<p>NOCHE</p>  <p>SCT</p> <p>34008KT</p>	<p>NOCHE</p>  <p>SCT</p> <p>34007KT</p>	<p>NOCHE</p>  <p>SCT</p> <p>16008KT</p>	<p>NOCHE</p>  <p>FEW</p> <p>34006KT</p>	<p>NOCHE</p>  <p>FEW</p> <p>34008KT</p>
<p>TX 28</p> <p>TN 18</p>	<p>TX 26</p> <p>TN 19</p>	<p>TX 30</p> <p>TN 21</p>	<p>TX 32</p> <p>TN 21</p>	<p>TX 32</p> <p>TN 20</p>	<p>TX 31</p> <p>TN 18</p>	<p>TX 31</p> <p>TN 20</p>

Vigencia: 29/04/2026 - 05/05/2026

MEDIDAS ATFM PROGRAMADAS

Estado	Origen	Destino	Medidas ATFM	Inicio (UTC)	Fin (UTC)	Razón
BOLIVIA	SLLP		No se toman medidas ATFM			
BOLIVIA	SLVR		No se toman medidas ATFM			

ENLACES WEB

naabol.gob.bo

<http://sare.naabol.gob.bo/ifis-appv3/public/notam>

<http://sare.naabol.gob.bo/ifis-appv3/public/ftbo>

<http://sare.naabol.gob.bo/ifis-appv3/public/wsbo>



BRISA



Teleconferencia Operacional ATFM SAM

Pre-táctico



INFORMACIÓN IMPORTANTE



OPSAM
BRISA Pre-tático

Miércoles, 29 de Abril de 2026 – Martes, 05 de Mayo de 2026.

INFORMACIÓN (CNS/AGA/Infraestructura Aeroportuaria)

Aeroporto: **SBGR** Guarulhos – Governador André Franco Montoro

*RWY 10R/28L CLSD DUE TO MAINT SER. RMK: WILL BE POSSIBLE TAX OF ACFT ON THE SECTION BTN TWY UNIFORM (U) TIL TWY CHARLIE CHARLIE (CC) - **MAR 29 0300-ABR 30 1700** (NOTAM J0223/26)

*AD OPS ACFT FIXED WING GENERAL AVIATION AND ALTERNATE FLIGHTS, AUTH ONLY BETWEEN 0400-0700 EXC FLT MIL, MEDEVAC AND SAR - **MAR 29 TIL APR 30 17:00 UTC** (NOTAM J0182/26)

Aeroporto: **SBGL** Galeão – Antônio Carlos Jobim

*NIL

Aeroporto: **SBPA** Porto Alegre – Salgado Filho

*APP PORTO ALEGRE OPR FREQ CHANGED TO 129.60MHZ 120.75MHZ 123.05MHZ AND 120.00MHZ - **FEB 17 TIL MAY 16 2359** (NOTAM K0193/26)

Aeroporto: **SBEG** Eduardo Gomes

*NIL

INFORMACIÓN RELEVANTE

CAPA (Frontpage) ?

PLANO DE OPERAÇÕES DO SISCEAB (BRAZIL OPERATIONS PLAN)

All Traffic Commercial

Aeroporto (AD)

SBGR

Semana (Week), D...

Seleções múltiplas

Dia Sem. (Weekday)

Todos

Horário (Hour)

Todos

DEP/ARR

Todos

Rate Congestion

Rate 90%

Tipo Asa (Wing)

Fixed Wing

Cor Valor Legenda

	Nº de pousos e decolagens inferior a 90% da respectiva capacidade (Arrivals and departures lower than 90% of airport capacity)
A	Nº de pousos igual ou superior a 90% da respectiva capacidade (Arrivals equal to or greater than 90% of airport arrival rate)

D	Nº de decolagens igual ou superior a 90% da respectiva capacidade (Departures equal to or greater than 90% of airport departure rate)
A/D	Nº de pousos e decolagens igual ou superior a 90% da capacidade de pista (Arrivals and departures equal to or greater than 90% of airport capacity)

Demanda R60 (R60 Demand) - UTC

Data (Date)	00:00	01:00	02:00	03:00	04:00	05:00	06:00	07:00	08:00	09:00	10:00	11:00	12:00	13:00	14:00	15:00	16:00	17:00	18:00	19:00	20:00	21:00	22:00	23:00	Total
29/04/26	37	40	37	27	12	8	11	22	31	36	43	39	40	26	24	32	34	39	36	36	34	27	30	38	739
30/04/26	39	39	39	26	14	8	11	21	33	35	43	40	39	26	23	34	35	37	33	39	34	27	31	38	744
01/05/26	47	42	37	30	11	8	9	18	30	42	58	63	45	16	25	43	42	33	42	43	43	35	28	36	826
02/05/26	48	32	40	7	11	6	8	11	28	38	57	60	40	15	31	43	33	29	41	41	46	27	27	31	750
03/05/26	43	31	40	6	7	5	6	5	27	38	54	57	45	15	30	44	41	30	39	52	50	29	29	47	770
04/05/26	54	47	45	9	8	5	5	10	34	40	56	61	49	12	30	44	39	30	40	51	47	34	30	45	825
05/05/26	56	48	46	9	12	5	6	11	33	41	62	61	50	17	32	49	41	30	38	48	47	29	30	41	842
Total	324	279	284	114	75	45	56	98	216	270	373	381	308	127	195	289	265	228	269	310	301	208	205	276	5.496

Horários de Congestionamento (Congestion Hours) - UTC

Data (Date)	00:00	01:00	02:00	03:00	04:00	05:00	06:00	07:00	08:00	09:00	10:00	11:00	12:00	13:00	14:00	15:00	16:00	17:00	18:00	19:00	20:00	21:00	22:00
29/04/26	A24/D13	A14/D26	A11/D26							A25/D11	A18/D25	A17/D22	A17/D23					A17/D22	A15/D21	A23/D13			
30/04/26	A23/D16	A14/D25	A13/D26							A24	A19/D24	A17/D23	A16/D23					A14/D23		A23/D16			A2
01/05/26										A34	A23/D35	A26/D37	D36										
02/05/26	A31									A31	A25/D32	A24/D36								A32			
03/05/26										A34	A22/D32	A23/D34	D36							A34	D34		
04/05/26	A35/D19	D35	D34							A34	A22/D34	A27/D34	D38							A35	D33		
05/05/26	A35/D21	D35	D35							A33	A28/D34	A26/D35	D39							A33	D33		

INFORMACIÓN DE METEOROLOGIA

Aeropuerto: SBGR Guarulhos – Governador André Franco Montoro

Miércoles 29



28°
20°

Jueves 30



30°
20°

Viernes 01



29°
20°

Sábado 02



26°
17°

Domingo 03



25°
16°

Lunes 04



28°
18°

Martes 05



28°
18°

Aeropuerto: SBGL Galeão – Antônio Carlos Jobim

Miércoles 29



30°
24°

Jueves 30



31°
24°

Viernes 01



31°
24°

Sábado 02



29°
24°

Domingo 03



28°
23°

Lunes 04



31°
24°

Martes 05



28°
23°

INFORMACIÓN DE METEOROLOGÍA

Aeropuerto: **SBPA** Porto Alegre – Salgado Filho

Miércoles 29



24°
14°

Jueves 30



24°
14°

Viernes 01



23°
17°

Sábado 02



24°
16°

Domingo 03



24°
15°

Lunes 04



22°
15°

Martes 05



22°
14°

Aeropuerto: **SBEG** Eduardo Gomes

Miércoles 29



32°
25°

Jueves 30



31°
25°

Viernes 01



30°
24°

Sábado 02



30°
24°

Domingo 03



30°
24°

Lunes 04



30°
24°

Martes 05



30°
24°

MEDIDAS ATFM PROGRAMADAS

Aeroporto: SBGR

Medidas planificadas en el momento de elaboración del BRISA Pré-tático. Para información actualizada, consultar el PDA y/o el Briefing Operacional Tático en el Portal Operacional de CGNA (www.portal.cgna.gov.br).

FECHA	ORIGEN	DESTINO	ER	INICIO (PREVISIÓN)	FIN	MEDIDA	MOTIVO
29/04/2026	BS-05	SBGR	XP-09	07:20:00	11:20:00	MIT - 20 NM	Alta demanda de llegada
	BS-05	SBGR	XP-09	16:10:00	19:50:00	MIT - 20 NM	Alta demanda de llegada
	BS-05	SBGR	XP-09	22:50:00	00:50:00	MIT - 20 NM	Alta demanda de llegada
30/04/2026	BS-05	SBGR	XP-09	07:30:00	11:30:00	MIT - 20 NM	Alta demanda de llegada
	BS-05	SBGR	XP-09	15:50:00	19:10:00	MIT - 20 NM	Alta demanda de llegada
	BS-05	SBGR	XP-09	22:40:00	01:00:00	MIT - 20 NM	Alta demanda de llegada
01/05/2026	BS-05	SBGR	XP-09	07:40:00	11:40:00	MIT - 20 NM	Alta demanda de llegada
	BS-05	SBGR	XP-09	22:00:00	01:10:00	MIT - 20 NM	Alta demanda de llegada
02/05/2026	BS-05	SBGR	XP-09	08:10:00	11:50:00	MIT - 20 NM	Alta demanda de llegada
	BS-05	SBGR	XP-09	22:00:00	00:30:00	MIT - 20 NM	Alta demanda de llegada
03/05/2026	BS-05	SBGR	XP-09	07:50:00	11:30:00	MIT - 20 NM	Alta demanda de llegada
	BS-05	SBGR	XP-09	22:40:00	00:40:00	MIT - 20 NM	Alta demanda de llegada
04/05/2026	BS-05	SBGR	XP-09	08:00:00	11:20:00	MIT - 20 NM	Alta demanda de llegada
	BS-05	SBGR	SBGR	22:30:00	00:30:00	MIT - 20 NM	Alta demanda de llegada
05/05/2026	BS-05	SBGR	XP-09	08:00:00	11:10:00	MIT - 20 NM	Alta demanda de llegada
	BS-05	SBGR	XP-09	22:20:00	00:20:00	MIT - 20 NM	Alta demanda de llegada

ENLACES WEB

Link Portal CGNA – Plan de Operaciones:

http://portal.cgna.decea.mil.br/files/abas/2024-01-16/painel_po_retomada_covid19/1225-painel_po_retomada_covid19_p1.pdf

Link Portal CGNA – Plan diario ATFM (PDA):

[http://portal.cgna.gov.br/?l=es_es \(Pre-Táctico/Plan Diario ATFM\)](http://portal.cgna.gov.br/?l=es_es (Pre-Táctico/Plan Diario ATFM))

Link ANVISA – Reglas actualizadas para ingreso al país:

<https://www.gov.br/anvisa/pt-br/assuntos/noticias-anvisa/2023/covid-19-entenda-o-fim-das-medidas-para-entrada-de-viajantes-no-brasil#:~:text=Com%20o%20fim%20da%20emerg%C3%Aancia,para%20a%20entrada%20no%20pa%C3%ADs.>

Link AISWEB: Informacion Aeronautica

<https://aisweb.decea.mil.br/>

Link REDEMETS: Informacion Meteorologica

<https://redemet.decea.mil.br/>



BRISA



Teleconferencia Operacional ATFM SAM

Pre-táctico



Dirección General de
Aeronáutica Civil - Chile

INFORMACIÓN (CNS/AGA/Infraestructura Aeroportuaria)

A1039/26 NOTAMN

A)SCEL B)2604201200 C)2606302359
E)RWY 17L/35R CLSD

INFORMACIÓN RELEVANTE



PLAN DE OPERACIONES ATFM PARA CHILE S26

Portada



Todo el Tráfico **Comercial**

Aeropuerto

SCEL

Temporada, Se...

Selección múltiple

Día Sem.

Todas

Horario

Todas

DEP/ARR

Todas

% de Capacidad

Rate 60%

Vuelos x Cía. Aérea

Todas

Demanda R60 (R60 Demand) - UTC

Fecha (Date)	00:00	01:00	02:00	03:00	04:00	05:00	06:00	07:00	08:00	09:00	10:00	11:00	12:00	13:00	14:00	15:00	16:00	17:00	18:00	19:00	20:00	21:00	22:00	23:00	Total
29-04-2026	27	28	10	22	9	9	8	5	15	20	18	20	17	16	25	26	21	25	18	17	34	19	18	17	444
30-04-2026	28	24	16	20	11	8	8	4	18	23	14	22	17	20	27	29	20	22	18	23	32	25	23	23	475
01-05-2026	24	35	17	24	13	8	10	6	16	17	17	20	18	14	27	25	18	22	23	19	28	18	18	19	456
02-05-2026	30	23	14	18	14	10	9	5	15	16	15	21	17	14	24	25	10	17	18	14	28	19	15	11	402
03-05-2026	20	27	10	11	10	5	5	2	15	14	17	26	14	15	29	17	23	27	28	17	24	26	19	21	422
04-05-2026	29	29	11	22	13	9	5	7	19	23	19	29	16	17	28	30	18	17	26	23	25	21	21	16	473
05-05-2026	26	23	10	16	15	9	10	2	19	18	18	27	15	16	27	21	22	26	21	25	27	21	23	12	449
Total	184	189	88	133	85	58	55	31	117	131	118	165	114	112	187	173	132	156	152	138	198	149	137	119	3121

Horarios de Congestión (Congestion Hours) - UTC

Fecha (Date)	00:00	01:00	02:00	03:00	04:00	05:00	06:00	07:00	08:00	09:00	10:00	11:00	12:00	13:00	14:00	15:00	16:00	17:00	18:00	19:00	20:00	21:00	22:00	23:00	
29-04-2026		A24																				D18			
30-04-2026		A20																				D19			
01-05-2026		A29																							
02-05-2026		A19																							
03-05-2026		A23																	D18						
04-05-2026		A25										D20								A18		D18			
05-05-2026		A21																				D20			

Color	#	Referencia
Green		Nº de arribos y despegues inferior al 60% de las respectivas capacidades
Yellow	A	Nº de arribos igual o superior al 60% de la respectiva capacidad

Color	#	Referencia
Orange	D	Nº de despegues igual o superior al 60% de la respectiva capacidad
Red	A/D	Nº de arribos y despegues igual o superior al 60% de la capacidad del aeropuerto

INFORMACIÓN DE METEOROLOGÍA

AP. ARTURO MERINO BENÍTEZ



MEDIDAS ATFM

ORIGEN	DESTINO	INICIO	FIN	MEDIDA	MOTIVO
SAMZ	SCEL	29 abr 2026 0000 1400	05 may 2026 0400 2000	MINIT 3	DCB

Vigencia del 29 abr al 05 may de 2026

ENLACES WEB

<https://aipchile.dgac.gob.cl>



BRISA



Teleconferencia Operacional ATFM SAM

Pre-táctico



INFORMACIÓN (CNS/AGA/Infraestructura Aeroportuaria)

Aeropuerto: **MPTO** Panamá – Aeropuerto Internacional de Tocumen

- NOTAM A0328/26 2603111509 / 2606052300 Todas las aeronaves ingresando y saliendo en el sector norte de la plataforma de carga entre los puestos de estacionamiento 701 a 704 deberá ser remolcado.
- NOTAM A0329/26 2603111511 / 2606052300 Calle de rodaje S1, Calle de rodaje S3, Calle de rodaje S5 y Calle de rodaje S7 cerradas.
- NOTAM A0330/26 2603111512 / 2606052300 Todas las aeronaves operando en la plataforma T1y plataforma T2 deben utilizar calle de rodaje S2 o calle de rodaje S6, según instrucciones de la torre de control de aeródromo.
- NOTAM A0419/26 2603271947 / 2604302359 Obstáculo grúa localizada en las siguientes coordenadas: 090435.14N 0792401.56W 090433.26N 0792401.71W 090435.33N 0792403.70W 090434.65N 0792403.91W 090434.75N 0792404.30W 090433.37N 0792404.77W Elevación de 168 pies. Precaución.



INFORMACIÓN (CNS/AGA/Infraestructura Aeroportuaria)

Aeropuerto: **MPTO** Panamá – Aeropuerto Internacional de Tocumen

- NOTAM A0460/26 2604052251 / 2607032300 Calle de rodaje B disponible para aeronaves con clave de referencia D.
- NOTAM A0521/26 2604280300 / 2604291100 0300-1100 Pista 03L/21R cerrada.
- NOTAM A0522/26 2604280400 / 2604291000 0400-1000 Calle de rodaje J cerrada desde la posición 109 hasta la posición 111. Precaución.
- NOTAM A0523/26 2604291330 / 2604291800 ILS/LOC INAT 110.7MHZ fuera de servicio.



INFORMACIÓN (CNS/AGA/Infraestructura Aeroportuaria)

FIR: **MPZL** Panamá

- NOTAM A0210/26 2602131100 / 2604302300 1100-2300 Diariamente Precaución por bandadas de aves grandes desplazándose en todos los cuadrantes debido a periodo migratorio. Desde 500 pies hasta 6000 pies sobre el nivel medio del mar.
- NOTAM A0375/26 2603182055 / 2606182359 CVOR/DME PML restricciones de cobertura en el flujo de la radial 340° a 320° contra el sentido horario, 240° a 200° contra el sentido horario, 80° a 40° contra el sentido horario.
- NOTAM A0471/26 2604130000 / 2609132359 Entrenamiento en el puesto de trabajo para nuevo controladores de tráfico aéreo en las torres de control de los siguientes aeropuertos: MPTO, MPMG, MPPA, MPSM, MPDA.



INFORMACIÓN (CNS/AGA/Infraestructura Aeroportuaria)

FIR: **MPZL** Panamá

- NOTAM A0495/26 2605140000 / 2605272359 TRIGGER NOTAM AIRAC SUP A07/26 con efecto a partir de 14 mayo de 2026 modificación de las coordenadas fijo POXON y actualización de la siguiente ruta ATS Superior UA502.
- NOTAM A0496/26 2605140000 / 2605272359 TRIGGER NOTAM AIRAC SUP A08/26 con efecto a partir de 14 mayo de 2026 modificación de las coordenadas fijo POXON y actualización de la siguiente ruta ATS Inferior A502.
- NOTAM A0503/26 2604191423 / 2607192359 Suspendido temporalmente todos los vuelos desde/hacia la República de Haití.



INFORMACIÓN RELEVANTE

Portada (Frontpage) 


PLAN DE OPERACIONES ATFM PARA LA REGIÓN SAM (ATFM OPERATIONS PLAN FOR SAM REGION)

All Traffic Commercial

Aeropuerto (AD)

PAN 

Season, Semana (...)

Selección múltiple 

Día Sem. (Weekday)

Todas 

Horario (Hour)

Todas 



DEP/ARR



Todas 

Rate Congestion

Rate 80% 

Color # Referencia

	Nº de arribos y partidas inferior al 80% de las respectivas capacidades (Arrivals and departures lower than 80% of airport capacity)
	A Nº de arribos igual o superior al 80% de la respectiva capacidad (Arrivals equal to or greater than 80% of airport arrival rate)

	D Nº de partidas igual o superior al 80% de la respectiva capacidad (Departures equal to or greater than 80% of airport departure rate)
	A/D Nº de arribos y partidas igual o superior al 80% de la capacidad del aeropuerto (Arrivals and departures equal to or greater than 80% of airport capacity)

Demanda R60 (R60 Demand) - UTC

Fecha (Date)	00:00	01:00	02:00	03:00	04:00	05:00	06:00	07:00	08:00	09:00	10:00	11:00	12:00	13:00	14:00	15:00	16:00	17:00	18:00	19:00	20:00	21:00	22:00	23:00	Total
29/04/2026	21	22	22	13							14	26	32	22	24	29	17	21	17	20	29	26	22	23	400
30/04/2026	22	22	21	12							16	26	30	22	24	33	18	21	17	19	30	22	25	24	404
01/05/2026	18	22	23	14	1						14	27	31	21	26	30	16	21	17	22	32	23	21	22	401
Total	61	66	66	39	1						44	79	93	65	74	92	51	63	51	61	91	71	68	69	1,205

Horarios de Congestión (Congestion Hours) - UTC

Fecha (Date)	00:00	01:00	02:00	03:00	04:00	05:00	06:00	07:00	08:00	09:00	10:00	11:00	12:00	13:00	14:00	15:00	16:00	17:00	18:00	19:00	20:00	21:00	22:00	23:00
29/04/2026		A20	D21									A24	D18		D21	A23		D19		A20	D22	A19		D23
30/04/2026		A20	D20									A23	D17		D21	A26		D19		A19	D23		A19	D23
01/05/2026		A21	D22									A24	D18		D22	A24		D19		A22	D26	A18		D22
02/05/2026																								
03/05/2026																								
04/05/2026																								
05/05/2026																								
06/05/2026																								



METEOROLOGIA

Miércoles

22 Abr



80%
6.6 mm

31° / 24°



10 – 21 KT

Jueves

23 Abr



90%
2.2 mm

29° / 23°



07 – 16 KT

Viernes

24 Abr



70%
1.5 mm

29° / 23°



06 – 15 KT

Sábado

25 Abr



70%
1.1 mm

29° / 24°



05 – 14 KT

Domingo

26 Abr



80%
1.8 mm

29° / 24°



03 – 12 KT

Lunes

27 Abr



70%
0.8 mm

30° / 24°



04 – 13 KT

Martes

28 Abr



80%
1.2 mm

32° / 23°



05 – 15 KT



MEDIDAS ATFM PROGRAMADAS

Aeropuerto: MPTO Panamá – Aeropuerto Internacional de Tocumen: NIL
Sector ATC: MPZL Panamá – FIR Panamá: NIL



ENLACES WEB

NOTAM's:

[NOTAM's](#)

Información Meteorológica:

[Información Meteorológica](#)





GESEA

Grupo de Estudio
e Implantación del
Espacio Aéreo SAM

BRISA

Teleconferencia Operacional ATFM SAM - *Pré-táctico* -

**Estado
Responsable:**



DINAC

Vigencia 29/04/2026 al 05/05/2026

INFORMACIÓN IMPORTANTE

El Ministerio de Salud Pública, por **Resolución 268/2025, establece la obligatoriedad de presentar el Certificado Internacional de Vacunación contra la fiebre amarilla como requisito para autorizar el ingreso al país de extranjeros procedentes de zonas de riesgo: **Bolivia, Brasil, Colombia, Guyana y Perú**.**

El certificado puede presentarse en formato físico o digital.

Viajeros que no estén vacunados deberán aplicarse la antiamarílica, al menos, hasta 10 días antes del viaje para asegurar una protección eficaz.

INFORMACIÓN (CNS/AGA/Infraestructura Aeroportuária)

Aeropuerto: **SGAS - Aeropuerto Asunción - Silvio Pettirossi**

A0145/26 NOTAMN REF:SGAM BTN SR-SS MIL PJE WILL TAKE PLACE BASE AEREA NU GUAZU, LUQUE CITY, CENTRAL DEPARTMENT COORD 251627,00S 0573155,00W RADIUS 0,5NM SUBJ VMC OPS COOR WITH ATS SILVIO PETTIROSSI INTL AP TWR FREQ 118,1MHZ OR TEL: +595 21 645706 FROM: 12/03/26 1703UTC TO: 09/06/26 21:07UTC

A0151/26 NOTAMN REF:SGFA AWY UM657 REALIGNED FM MOROS TO ESELA PSN DUE TO VOR/DME VME U/S FROM: 13/03/26 2032UTC TO 13/06/26 23:59UTC

A0153/26 NOTAMN REF: SGFA AWY A556 BTN VAS TO MOMDI PSN SUSPENDED DUE TO VOR/DME VME U/S FROM 13/03/26 20:59UTC TO 13/06/26 2359UTC

INFORMACIÓN (CNS/AGA/Infraestructura Aeroportuaria)

Aeropuerto: SGES - Aeropuerto Ciudad del Este - Guaraní

A0169/26 NOTAMN REF: SGES RWY THR 23 LGT U/S DUE TO MAINT FROM 26/03/26 1900UTC TO 26/06/26 1900UTC

A0170/26 NOTAMN REF: SGES RWY THR 05 LGT U/S DUE TO MAINT FROM 26/03/26 1900UTC TO 26/06/26 1900UTC

A0171/26 NOTAMN REF: SGES RWY 05 END ID LGT U/S DUE TO MAINT FROM 26/03/26 1900UTC TO 26/06/26 1900UTC

A0172/26 NOTAMN REF: SGES RWY 23 END ID LGT U/S DUE TO MAINT FROM 26/03/26 1900UTC TO 26/06/26 1900UTC

INFORMACIÓN (CNS/AGA/Infraestructura Aeroportuaria)

Aeropuerto: SGEN-Aeropuerto de Encarnación-Teniente Amín Ayub González

NIL

INFORMACIÓN RELEVANTE

Portada (Frontpage) ? **PLAN DE OPERACIONES ATFM PARA LA REGIÓN SAM (ATFM OPERATIONS PLAN FOR SAM REGION)**

All Traffic Commercial

Aeropuerto (AD) Demanda R60 (R60 Demand) - UTC

PAR

Season, Semana (...)

Selección múltiple

Día Sem. (Weekday)

Todas

Horario (Hour)

Todas

DEP/ARR

Todas

Rate Congestion

Rate 80%

Color # Referencia

Fecha (Date)	00:00	01:00	02:00	03:00	04:00	05:00	06:00	07:00	08:00	09:00	10:00	11:00	12:00	13:00	14:00	15:00	16:00	17:00	18:00	19:00	20:00	21:00	22:00	23:00	Total
Total	[Blue bars representing demand]																								

Horarios de Congestión (Congestion Hours) - UTC

Fecha (Date)	00:00	01:00	02:00	03:00	04:00	05:00	06:00	07:00	08:00	09:00	10:00	11:00	12:00	13:00	14:00	15:00	16:00	17:00	18:00	19:00	20:00	21:00	22:00	23:00
29/04/2026	[Green cells]																							
30/04/2026	[Green cells]																							
01/05/2026	[Green cells]																							
02/05/2026	[Green cells]																							
03/05/2026	[Green cells]																							
04/05/2026	[Green cells]																							
05/05/2026	[Green cells]																							








[Green]	Nº de arribos y partidas inferior al 80% de las respectivas capacidades (Arrivals and departures lower than 80% of airport capacity)
[Yellow]	A Nº de arribos igual o superior al 80% de la respectiva capacidad (Arrivals equal to or greater than 80% of airport arrival rate)
[Orange]	D Nº de partidas igual o superior al 80% de la respectiva capacidad (Departures equal to or greater than 80% of airport departure rate)
[Red]	A/D Nº de arribos y partidas igual o superior al 80% de la capacidad del aeropuerto (Arrivals and departures equal to or greater than 80% of airport capacity)



INFORMACIÓN DE METEOROLOGÍA

Aeropuerto: SGAS Aeropuerto Asunción – Silvio Pettirossi

AEROPUERTO INTERNACIONAL SILVIO PETTIROSSI

	miércoles 29/04	jueves 30/04	viernes 01/05	sábado 02/05	domingo 03/05	lunes 04/05	martes 05/05
							
	Mayormente nublado	Mayormente nublado	Parcialmente nublado	Lluvias dispersas y ocasionales tormentas eléctricas	Mayormente nublado	Lluvias dispersas	Escasamente nublado
Temperatura (°C)	Mín.: 14 Máx.: 25	Mín.: 18 Máx.: 27	Mín.: 22 Máx.: 32	Mín.: 23 Máx.: 26	Mín.: 17 Máx.: 25	Mín.: 15 Máx.: 26	Mín.: 17 Máx.: 26
Dirección del viento	↙ ↘ ↗ ↖	↙ ← ↘ ↗	↙ ↘ ↗ ←	↙ ↖ ↗ ↘	↖ ↗ ↘ ↙	↙ ↘ ← ↗	← ← ↘ ↗
Vel. del viento (kt)	1 4 3 6	3 4 5 5	5 7 8 4	5 4 8 10	11 10 6	6 5 4 5	3 3 4 4
Ráfagas (kt)	1 7 5 15	6 7 10 14	14 20 11 4	10 7 9 24	11 26 14 19	19 9 4 8	3 5 5 4

INFORMACIÓN DE METEOROLOGÍA

Aeropuerto: SGES Aerópuerto Ciudad del Este – Guaraní




AEROPUERTO INTERNACIONAL GUARANÍ

	miércoles 29/04	jueves 30/04	viernes 01/05	sábado 02/05	domingo 03/05	lunes 04/05	martes 05/05
							
	Mayormente nublado	Mayormente nublado	Mayormente nublado	Lluvias dispersas y ocasionales tormentas eléctricas	Parcialmente nublado	Lluvias dispersas	Escasamente nublado
Temperatura (°C)	Mín.: 13 Máx.: 21	Mín.: 17 Máx.: 28	Mín.: 20 Máx.: 30	Mín.: 20 Máx.: 27	Mín.: 16 Máx.: 25	Mín.: 18 Máx.: 24	Mín.: 11 Máx.: 27
Dirección del viento	↑ ↙ ↘ ←	← ← ↘ ↙	← ↘ ↙ ←	↙ ↓ ↘ ↑	↑ ↑ ↑ ↑	↑ ↘ ← ↑	↘ ← ↙ ←
Vel. del viento (kt)	1 0 3 3	3 4 5 4	3 3 8 3	2 2 2 5	7 9 8 6	4 4 1 3	3 2 5 3
Ráfagas (kt)	1 1 3 3	3 8 10 9	3 12 13 4	2 4 5 18	20 19 12 21	16 7 1 3	4 4 7 4

INFORMACIÓN DE METEOROLOGÍA

Aeropuerto: SGEN-Aeropuerto de Encarnación-Teniente Amín Ayub González

AEROPUERTO INTERNACIONAL TTE. AMÍN AYUB GONZÁLEZ

	miércoles 29/04	jueves 30/04	viernes 01/05	sábado 02/05	domingo 03/05	lunes 04/05	martes 05/05
							
	Parcialmente nublado	Mayormente nublado	Mayormente nublado	Lluvias dispersas y ocasionales tormentas eléctricas	Parcialmente nublado	Lluvias dispersas	Parcialmente nublado
Temperatura (°C)	Mín.: 10 Máx.: 26	Mín.: 14 Máx.: 28	Mín.: 19 Máx.: 31	Mín.: 17 Máx.: 23	Mín.: 14 Máx.: 20	Mín.: 14 Máx.: 22	Mín.: 17 Máx.: 27
Dirección del viento	↖ ↖ → ↗	↙ ↙ ↙ ↙	↙ ↙ ↓ ↙	↓ ↗ ↗ ↗	↗ ↗ ↗ ↗	↗ ↖ ↗ ↗	↖ ↖ ↙ ↗
Vel. del viento (kt)	0 1 2 2	1 3 4 2	3 4 6 3	2 1 4 4	5 6 5 3	3 3 2 1	1 2 2 1
Ráfagas (kt)	0 1 4 6	1 6 8 3	15 17 12 16	2 5 11 17	16 21 10 5	5 10 2 1	1 5 5 1

MEDIDAS ATFM PROGRAMADAS

Aeropuerto: SGAS Aeropuerto Asunción – Silvio Pettrossi
NIL

Aeropuerto: SGES Aeropuerto Ciudad del Este -GUARANI
NIL

Aeropuerto: SGEN Aeropuerto Encarnación – Teniente Amín Ayub González
NIL

ENLACES WEB

<https://ifis.dinac.gov.py/notam>

<https://www.meteorologia.gov.py/>

<https://www.migraciones.gov.py/index.php/tramites/ingreso-y-salida-del-pais/requisitos-sanitarios-de-ingreso-al-paraguay#:~:text=Mediante%20la%20Resoluci%C3%B3n%20SG%20N,de%20Vacunaci%C3%B3n%20que%20lo%20acredite.>



BRISA



Teleconferencia Operacional ATFM SAM Pre-táctico



INFORMACIÓN (CNS/AGA/Infraestructura Aeroportuaria)

AEROPUERTO: **SPJC**

A1345/26 NOTAMN

SPJC FM: 2604150500 TIL: 2605101100

0500-1100

RWY 16L/34R CLSD DUE TO WIP

A1487/26 NOTAMR A1340/26

SPJC FM: 2604271101 TIL: 2607130459

1101-0459

RWY 16R AVBL FOR LDG ONLY AND RWY 16L AVBL FOR TKOF ONLY

EXC EMERG, MEDEVAC AND MEDICAL TRANSPORTATION FLT

A1535/26 NOTAMN

SPIM FM: 2604271930 TIL: 2605022359

FLOW CTL PROC ACT DUE TO OPERATIONAL REASONS AS FOLLOWS:

06 MIN SEPARATION WILL BE APPLIED BTN ALL ACFT INBOUND LIMA FIR FROM AMAZONICO FIR TO BOGOTA VIA UMBAT,

POSKA, DAMDU, ISIDI. REGARDLESS FL. SAR, HUM, EMER, MEDEVAC, STATE ARE EXC.

CONSIDER AS SAME TRANSFER POINT: POSKA, UMBAT, ISIDI, DAMDU

INFORMACIÓN RELEVANTE

Aeropuerto Internacional JORGE CHÁVEZ: SPJC

.. Aeropuerto (AD)		Demanda R60 (R60 Demand) - UTC																									
PER (.) + SPJC (Aer...)		Fecha (Date)	00:00	01:00	02:00	03:00	04:00	05:00	06:00	07:00	08:00	09:00	10:00	11:00	12:00	13:00	14:00	15:00	16:00	17:00	18:00	19:00	20:00	21:00	22:00	23:00	Total
Season, Semana (...)		29/04/2026	23	24	21	23	34	19	11	5	4	11	16	22	23	28	32	32	23	29	30	22	22	18	18	23	513
Selección múltiple		30/04/2026	24	25	23	22	33	23	12	4	3	11	18	25	18	33	33	34	25	23	28	28	23	18	21	28	535
Día Sem. (Weekday)		01/05/2026	26	22	23	27	32	21	14	7	3	12	18	22	23	31	34	36	28	32	28	28	23	23	17	24	554
Todas		02/05/2026	27	26	27	23	33	23	14	4	3	10	20	22	18	37	33	34	24	27	28	28	23	21	19	28	552
Horario (Hour)		03/05/2026	26	23	25	28	33	21	11	6	3	10	19	21	19	34	33	34	24	30	26	24	23	20	18	26	537
Todas		04/05/2026	30	23	27	27	34	24	16	6	4	10	20	19	21	34	34	37	25	28	28	29	25	24	17	29	571
Horario (Hour)		05/05/2026	26	26	23	27	31	20	10	5	3	10	20	22	20	36	30	35	28	28	27	26	25	21	18	28	545
Todas		Total	182	169	169	177	230	151	88	37	23	74	131	153	142	233	229	242	177	197	195	185	164	145	128	186	3.807

DEP/ARR		Horarios de Congestión (Congestion Hours) - UTC																									
Todas		Fecha (Date)	00:00	01:00	02:00	03:00	04:00	05:00	06:00	07:00	08:00	09:00	10:00	11:00	12:00	13:00	14:00	15:00	16:00	17:00	18:00	19:00	20:00	21:00	22:00	23:00	
Rate Congestion		29/04/2026																									
Rate 90%		30/04/2026																									
		01/05/2026																									
		02/05/2026																									
		03/05/2026																									
		04/05/2026																									
		05/05/2026																									

Color	#	Referencia
		Nº de arribos y partidas inferior al 95% de las respectivas capacidades (Arrivals and departures lower than 95% of airport capacity)
	A	Nº de arribos igual o superior al 95% de la respectiva capacidad (Arrivals equal to or greater than 95% of airport arrival rate)
	D	Nº de partidas igual o superior al 95% de la respectiva capacidad (Departures equal to or greater than 95% of airport departure rate)
	A/D	Nº de arribos y partidas igual o superior al 95% de la capacidad del aeropuerto (Arrivals and departures equal to or greater than 95% of airport capacity)

INFORMACIÓN RELEVANTE

Aeropuerto Internacional VELAZCO ASTETE: SPZO

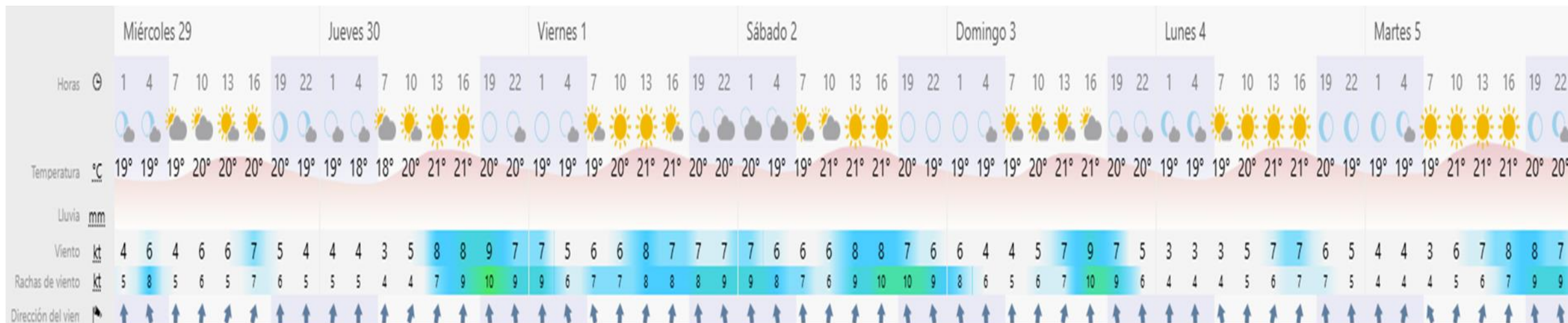
Aeropuerto (AD)		Demanda R60 (R60 Demand) - UTC																									
PER (.) + SPZO (Ae...)		Fecha (Date)	00:00	01:00	02:00	03:00	04:00	05:00	06:00	07:00	08:00	09:00	10:00	11:00	12:00	13:00	14:00	15:00	16:00	17:00	18:00	19:00	20:00	21:00	22:00	23:00	Total
Season, Semana (...)		29/04/2026	3	2	6	3	1	1	1				1	6	6	7	4	5	9	8	5	5	3	5	8	3	92
Selección múltiple		30/04/2026	3	3	6	5	2	1	1				1	6	5	8	4	4	7	6	4	5	6	6	7	6	96
Día Sem. (Weekday)		01/05/2026	3	4	3	5	2	2					1	7	6	8	4	5	9	7	4	5	3	6	9	3	96
Todas		02/05/2026	3	4	6	6	4	2					1	6	7	6	4	4	8	8	4	3	3	7	9	3	98
Horario (Hour)		03/05/2026	6	5	6	3	1	2					1	6	8	7	4	3	8	6	4	6	3	8	9	2	98
Todas		04/05/2026	3	6	6	6	4	2					1	6	7	6	4	4	10	5	3	4	4	6	8	3	98
Todas		05/05/2026	3	3	6	5	1	2					1	6	7	9	5	5	9	6	6	6	4	7	10	2	103
		Total	24	27	39	33	15	12	2				7	43	46	51	29	30	60	46	30	34	26	45	60	22	681

DEP/ARR		Horarios de Congestión (Congestion Hours) - UTC																									
Todas		Fecha (Date)	00:00	01:00	02:00	03:00	04:00	05:00	06:00	07:00	08:00	09:00	10:00	11:00	12:00	13:00	14:00	15:00	16:00	17:00	18:00	19:00	20:00	21:00	22:00	23:00	
Rate Congestion		29/04/2026																									
Rate 90%		30/04/2026																									
		01/05/2026																									
		02/05/2026																									
		03/05/2026																									
		04/05/2026																									
		05/05/2026																									D6

Color	#	Referencia
Green		Nº de arribos y partidas inferior al 90% de las respectivas capacidades (Arrivals and departures lower than 90% of airport capacity)
Yellow	A	Nº de arribos igual o superior al 90% de la respectiva capacidad (Arrivals equal to or greater than 90% of airport arrival rate)
Orange	D	Nº de partidas igual o superior al 90% de la respectiva capacidad (Departures equal to or greater than 90% of airport departure rate)
Red	A/D	Nº de arribos y partidas igual o superior al 90% de la capacidad del aeropuerto (Arrivals and departures equal to or greater than 90% of airport capacity)

INFORMACIÓN DE METEOROLOGÍA

Aeropuerto: **SPJC** Lima – Aeropuerto Intl. Jorge Chávez



Fuente: Windy – GFS (Res. 22 Km.)

Nubosidad: Cielo parcialmente nublado a despejado con presencia de rayos solares durante toda la semana.

Temperatura: La temperatura promedio máxima oscilará entre 20 y 21 °C entre las 13 y 16 Hrs. La temperatura promedio mínima oscilará entre 18 y 19°C en horas de la madrugada.

Precipitaciones: Sin precipitaciones (00mm).

Viento: La máxima intensidad del viento será de 09kt el día jueves en la noche y el domingo en horas de la tarde.

Ráfagas: De 10kt los días jueves, sábado y domingo en horas de la tarde y noche.

Dirección: Los vientos predominantes serán de dirección Sur.

MEDIDAS ATFM PROGRAMADAS

Aeropuerto Internacional JORGE CHÁVEZ: **SPJC**

Originador	Afectado	Medida ATFM	Inicio (UTC)	Fin (UTC)	Motivo
SPJC	AEROPUERTO INTERNACIONAL JORGE CHÁVEZ (AIJCH)	NIL	-----	-----	-----
	AEROPUERTO INTERNACIONAL VELAZCO ASTETE (AIVA)	NIL	-----	-----	-----

(*) Se aplica 2.5 MIN de espaciamento en ROGOK para mantener el equilibrio entre la demanda y la capacidad declarada R60 de 28 ARR para RWY 16R. Operación pistas paralelas segregadas.

ENLACES WEB

CORPAC S.A

<https://www.gob.pe/corpac>

Servicio de Meteorología Aeronáutica CORPAC S.A.

<https://meteorologia.corpac.gob.pe/app/Meteorologia/pronosticos/reportetaf.php>

<https://meteorologia.corpac.gob.pe/app/Meteorologia/pronosticos/sigmat.php>

NOTAMS

<https://extranet.corpac.gob.pe/NOTAM-WEB/notam>

Dirección General de Aeronáutica Civil – Perú

<https://www.gob.pe/8032-ministerio-de-transportes-y-comunicaciones-direccion-general-de-aeronautica-civil>



GESEA

Grupo de Estudio
e Implantación del
Espacio Aéreo SAM

BRISA

Teleconferência Operacional ATFM SAM - *Pre-tático* -

Estado
Responsable:



Vigencia 29/04/2026 – 05/05/2026

FIR: SVZM

NIL

INFORMACIÓN (CNS/AGA/Infraestructura Aeroportuaria)

Aeropuerto: **SVM** Aeropuerto Intl Maiquetía- Simón Bolívar.

A0149/26 NOTAMR A0011/26 RWY 10L/28R BTN THR 10L/28R CLSD. 260422 1717 260727 2359

A0156/26 NOTAMR A0018/26 CLSD TWY A, B, C, D, E, F BTN RWY 10R/28L AND 10L/28R DUE WIP. MEN AND EQPT IN THE ZONE 260422 1742 260727 2359

Aeropuerto: **SVMC** Aeropuerto Intl Maracaibo “La Chinita”

- NIL

Aeropuerto: **SVVA** Aeropuerto de Intl «Arturo Michelena

- NIL

INFORMACIÓN METEOROLÓGICA

Aeropuerto: **SVMI** Aeropuerto Intl. Simon Bolivar – Maiquetía



OPSAM
BRISA Pre-tático

Vigencia 15/04/2026 - 21/04/2026



INFORMACIÓN METEOROLÓGICA

Aeropuerto: **SVVA** Aeropuerto Intl. Arturo Michelena– Valencia



OPSAM
BRISA Pre-táctico

Vigencia 29/04/2026 -05/05/2026



INFORMACIÓN METEOROLÓGICA

Aeropuerto: **SVMC** Aeropuerto Intl. La Chinita – Maracaibo



OPSAM
BRISA Pre-táctico

Vigencia 15/04/2026 - 21/04/2026



MEDIDAS ATFM PROGRAMADAS

Aeropuerto: SVMI (NIL)

Aeropuerto: SVMC (NIL)

Aeropuerto: SVVA (NIL)